KREATYWNY ZESZYT ZABAW Z MAPĄ AHOJ WISŁO!

WWW.AHOJWISLO.PL

AHOJ!

Tegoroczny sezon na nadwiślańskie spacery w Warszawie zaczyna się trochę nietypowo, bo pod hasłem #zostanwdomu.
Ale kto powiedział, że nie można zwiedzać okolic Wisły z domowej kanapy? :)
Chcesz pójść na wirtualny spacer nad Wisłę? Dowiedzieć się, które ryby lubią nocne wędrówki, gdzie w Warszawie pracują małże i jakie zwierzęta chowają się w nadwiślańskich kryjówkach? A może chcesz wcielić się w poszukiwacza skarbów? Albo odkryć, jak kiedyś wyglądała rzeka? To wszystko znajdziesz w naszym kreatywnym zeszycie zabaw z mapą „Ahoj Wisło!".

Jak korzystać z zeszytu zabaw?

Do niektórych zadań będzie Ci potrzebna mapka „Ahoj Wisło!". Można ją pobrać za darmo ze strony www.ahojwislo.pl. Poproś rodzica lub kogoś starszego, by Ci w tym pomógł. Mapkę można również wydrukować. Większość zadań wykonasz samodzielnie, ale do niektórych z nich możesz potrzebować pomocy rodzica – czasem trzeba poszukać czegoś w atlasie lub Internecie. Przydadzą Ci się również kredki i ołówek.

Baw się dobrze, zwiedzaj, odkrywaj i poznawaj Wisłę oraz jej okolice – można to robić również bez wychodzenia z domu. A my szykujemy coś specjalnego na tegoroczne lato i już nie możemy się doczekać chwili, gdy będziemy mogli wszyscy wreszcie spotkać się nad Wisłą.

Wszyscy gotowi? Startujemy!

Twoje miejsce nad Wisłą

Na dobry początek zaznacz na mapie „Ahoj Wisło!" swoje ulubione nadwiślańskie miejsce albo to, które bardzo chcesz zobaczyć.

SYRENA

Nadwiślańska Syrena, symbol stolicy, to jeden z najbardziej znanych warszawskich pomników. Syrena bardzo lubi pływać w nurcie rzeki. Spróbuj odnaleźć ją w kilku miejscach na mapie „Ahoj Wisło!".

STAN WODY

Na bulwarach wiślanych, tuż przy podziemnym tunelu, znajduje się słupek z aktualnym stanem Wisły, a w bruku obok słupka wybite są dane z historycznych pomiarów. Stan wody w Wiśle może wahać się nawet o kilka metrów. Czasem woda w rzece sięga dorosłym do pasa, a czasem poziom wody jest tak wysoki, że zmieściłby się pod nią niewysoki budynek.
Sprawdź z rodzicami (używając miarki lub robiąc wieeelkie kroki), ile to pół metra (najniższy stan wody), a ile to osiem i pół metra (najwyższy stan wody).

SÓL

Znajdź na mapie „Ahoj Wisło!" rysunek solniczki i spróbuj odgadnąć, co wspólnego ma sól z tą nadwiślańską okolicą. Jakie pomysły przychodzą Ci do głowy? Odpowiedź znajdziesz w części „zadania i ciekawostki" na żółtym polu wokół mapy.

UKRYTE SKARBY

Kilka lat temu odkryto w Wiśle prawdziwe skarby. Były to piękne rzeźby, które Szwedzi przed wiekami próbowali wywieźć z Warszawy podczas wojny polsko-szwedzkiej. Udało im się zabrać wiele wartościowych przedmiotów – obrazów, mebli, rzeźb, złota i ksiąg. Transportowano je barkami Wisłą do Morza Bałtyckiego, a potem na statkach do Szwecji. Niektóre zbyt obciążone barki zatonęły tuż po wypłynięciu z warszawskich portów. Skarby przeleżały w wodzie ponad 350 lat. Odkryto je dopiero kilka lat temu. Spróbuj odnaleźć je na mapie „Ahoj Wisło!". Ukryły się w kilku miejscach w nurcie rzeki.

KRYJÓWKI ZWIERZĄT

Nad Wisłą, nawet w Warszawie, mieszka wiele dzikich zwierząt. Niektóre są bardzo płochliwe i niezwykle trudno je spotkać na spacerze. Znajdziesz je na pewno na naszej mapie „Ahoj Wisło!". Przyjrzyj się jej dokładnie i policz, ile zwierząt chowa się w nadwiślańskich kryjówkach.



ZIMORODEK

Zimorodek to niewielki ptaszek, którego można spotkać nad strumieniami, rzekami czy brzegami jezior. Przy odrobinie szczęścia zobaczysz go również w centrum Warszawy, nad brzegiem Wisły, gdzie będzie polował na małe rybki, a także owady wodne i ich larwy.

Jest to jeden z najbardziej kolorowych ptaków, żyjących w naszym kraju: wierzch jego ciała ma intensywnie niebieski kolor, skrzydła są niebieskozielone, a brzuch rdzawobrązowy. Poszukaj z rodzicami zdjęć zimorodka (w książkach lub Internecie). Piękny, prawda?

Pokoloruj zimorodka – tak, żeby był podobny do siebie, albo według własnego pomysłu. :)

NA PRAWO MOST, NA LEWO MOST

Ile jest mostów w Warszawie? Czy wszystkie są ukończone? Potrafisz je nazwać lub opisać ich wygląd? Poniżej znajdziesz rysunki kilku najbardziej charakterystycznych mostów warszawskich – przyporządkuj mosty do ich nazw.

MOST SIEKIERKOWSKI

MOST ŚWIĘTOKRZYSKI

MOST ŚREDNICOWY

MOST GDAŃSKI



MOST PONIATOWSKIEGO

NARYSUJ SWOJĄ ŁÓDKĘ I NADAJ JEJ NAZWĘ

NADWIŚLAŃSKIE ULICE

Przed wiekami Wisła w Warszawie płynęła inaczej niż dziś – była szersza, bardziej kręta i miała dużo małych wysepek. Spójrz na mapę Warszawy i znajdź ulicę Bugaj. Dzisiaj chodzą nią ludzie, jeżdżą auta i stoją budynki, ale przed wiekami płynęła tędy rzeka.
O dawnych czasach przypominają niektóre nazwy ulic oraz nazwa jednej części Warszawy.
Spróbuj w okolicach Wisły znaleźć cztery takie nazwy związane z rzeką i wpisz je na tabliczkach.

NOWY MOST

W Warszawie budowany jest nowy most.
Połączy dwa brzegi miasta na wysokości dzielnic Wawer i Wilanów. Mówi się o nim most Południowy (bo powstaje na południu Warszawy), ale jeszcze nie ma oficjalnej nazwy. A może Ty wymyślisz swoją nazwę dla tej przeprawy? Napisz ją na tabliczce.

POD WISŁĄ

Dorysuj na mapie „Ahoj Wisło!”, którędy pod dnem rzeki biegnie metro. Które stacje łączy ten podwodny tunel? Czy wiesz, jak głęboko pod ziemią jest wykopany?

WIŚLANE NEONY

Poszukaj na mapie „Ahoj Wisło!” dwóch neonów. Jeden z nich – „MIŁO CIĘ WIDZIEĆ” – pozdrawia z mostu Gdańskiego. A na moście Świętokrzyskim wita nas znak Dzielnicy Wisła ze świetlnymi żaglówkami. Neony najlepiej podziwiać nocą, gdy świecą się na różne kolory, migają i zmieniają kształty. Zaprojektuj swój własny wiślany neon – może będzie to jakaś ryba, napis witający spacerowiczów, syrenka wynurzająca się z rzeki albo coś zupełnie innego?

Neon na moście Gdańskim mieni się wszystkimi kolorami. Pokoloruj go.

MIŁO CIĘ WIDZIEĆ

NA PLAŻY FAJNIE JEST!

Narysuj siebie na nadwiślańskiej plaży. Siedzisz na leżaku, jesz lody o ulubionych smakach, robisz piknik albo lepisz zamki z piasku... Może obok Ciebie wygrzewa się w słońcu rybitwa, Pan Plażowy rozdaje rakietki do badmintona, a przy wiślanym brzegu zacumował prom?

RYBIE ZWYCZAJE

Połącz nazwy ryb z ich opisami i rysunkami

SUM

SANDACZ

PŁOĆ

OKOŃ

śpi przytulony do dna rzeki

jest bardzo strachliwą rybą, nie lubi samotności

dobrze widzi w ciemności i lubi nocne wędrówki

dzięki wąsom wyczuwa smaczne kąski









AHOJ WISŁO!

PLOTKI PŁOTKI

Mówi się, że dzieci i ryby głosu nie mają. Udowodnijmy, że to nieprawda. Jak myślisz, o czym mogą rozmawiać wiślane ryby? O co pyta sum okonia? Czy płoć i sandacz mają jakieś wspólne tematy? Uzupełnij dymki i stwórz swoją opowieść.



ZABAWY Z MAPĄ

Odszukaj w atlasie (książkowym lub na komputerze) mapę Polski. Znajdź na niej Wisłę i dobrze się jej przyjrzyj. Gdzie się zaczyna? W którym miejscu wpada do morza? Czy ma wiele zawijasów? Wzorując się na danych z atlasu, narysuj Wisłę na mapie obok. Czy znasz jakieś miasta i miejscowości, przez które przepływa? Jest wśród nich wiele pięknych miejsc: Kraków, Płock, Kazimierz Dolny, Toruń, Tczew, Mikoszewo oraz oczywiście Warszawa. Spróbuj zaznaczyć je na mapie.

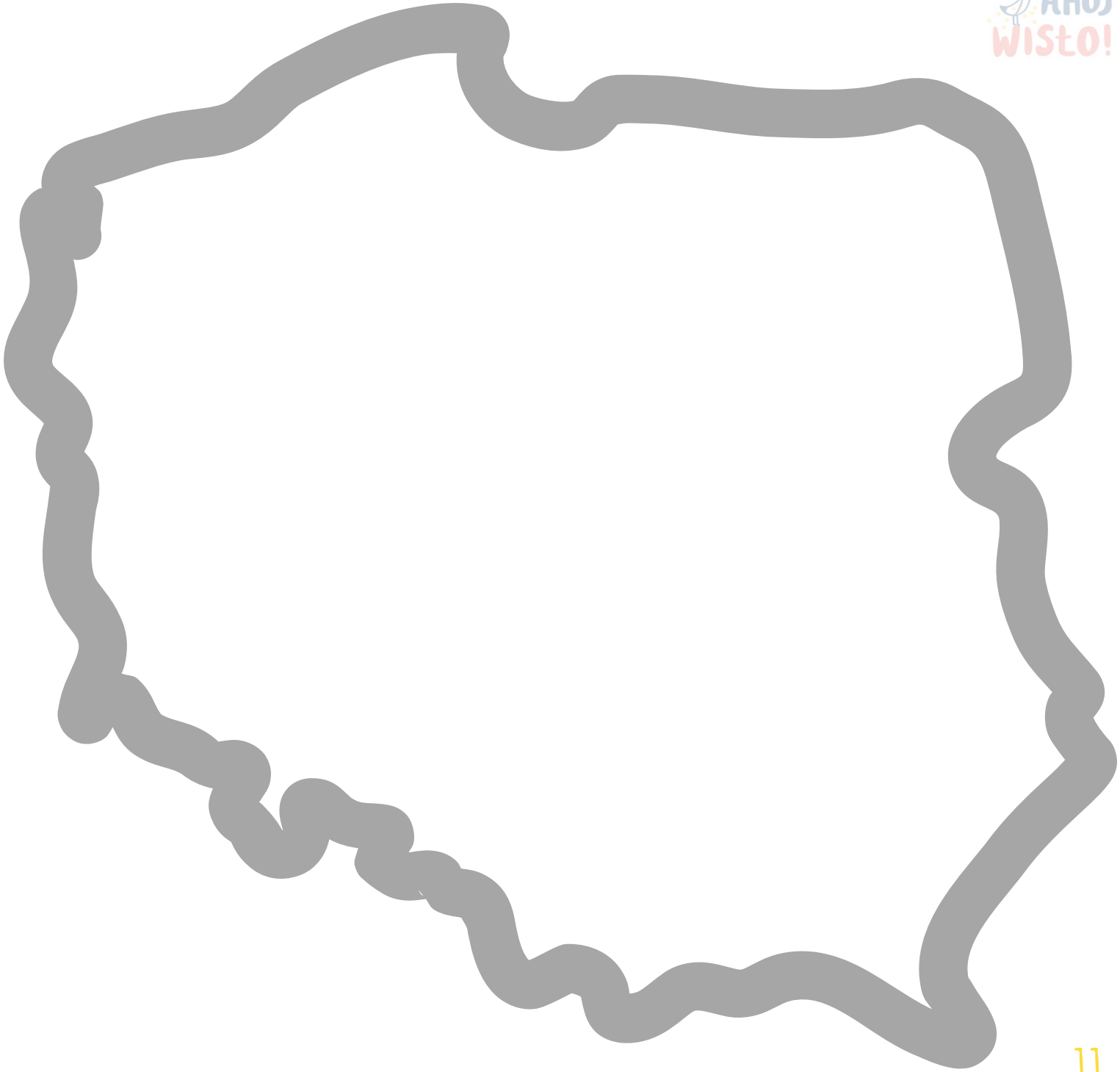

KOREK NA MOŚCIE

Uwaga! Na dwóch warszawskich mostach utworzył się wielki korek! Dorysuj samochody, autobusy i inne pojazdy, które utknęły podczas porannej przeprawy! Dobrze, że można przejechać most rowerem na specjalnej ścieżce lub przepłynąć Wisłę promem.



MOST ZYGMUNTA

Poszukaj na mapie „Ahoj Wisło!” Bramy Mostowej – kiedyś wjeżdżało się przez nią na most Zygmunta Augusta. Brama była murowana i miała zabezpieczać drewniany most przed pożarami. W tamtych czasach był to jedyny most w Warszawie.
Był on też pierwszym stałym mostem w mieście – wszystkie wcześniejsze budowano tylko na pewien czas, a potem rozbierano. Niestety ponad 400 lat temu most Zygmunta Augusta zniszczyła wielka kra na Wiśle. Dzisiaj jedyną pamiątką po nim jest wspomniana brama i nazwa jednej z ulic na Nowym Mieście.

MOSTOWA

Most Zygmunta może się znowu pojawić, przynajmniej na naszym obrazku. :) Narysujesz go? W Internecie znajdziesz obrazy, dzięki którym dowiesz się, jak wyglądał.

KOZY, ŁYŻWY I BATY

Czy wiesz, że przed wiekami po Wiśle pływało mnóstwo łódek o dziwnych nazwach: szkuty, komięgi, galary, dubasy, kozy, łyżwy, baty, krypy i pychówki. Te wszystkie łódki służyły do przewożenia różnego typu towarów – zboża, piasku, siana, produktów spożywczych, a czasami nawet zwierząt. Kursowały pomiędzy miastami lub po prostu z jednego brzegu rzeki na drugi. Sprawdź z rodzicami, jak wyglądały te łódki i dorysuj je tutaj.

WIŚLANY REBUS

Chcesz wiedzieć, skąd się bierze woda w kranie? Rozwiąż rebus, odkryj hasło,
a potem poszukaj więcej informacji na mapie „Ahoj Wisło!”.

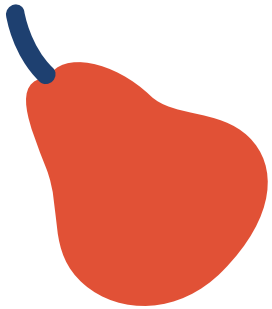

~~SZKA~~ + ~~RY~~



~~ŁÓD~~

+ Ś + ~~ŁÓD~~

ŁÓDECZKA Z PAPIERU

Zrób statek origami na wzór łódeczki, która zacumowała obok plaży Rusałka. Nazwij i pokoloruj swój statek. A może wraz z rodzicami zrobicie więcej łódeczek i urządzicie regaty w misce lub wannie?

1.
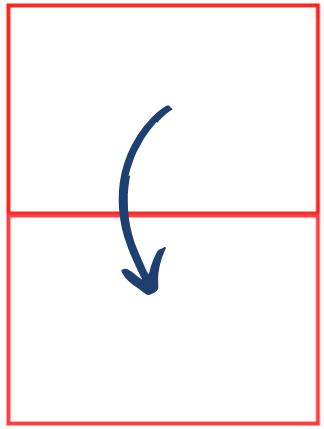

2.
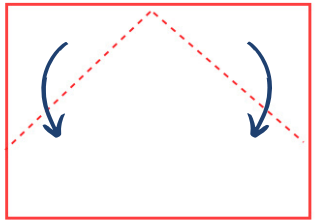

3.
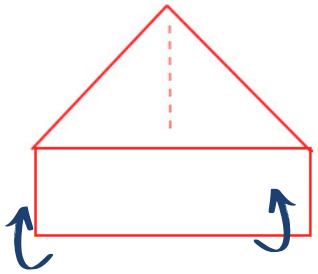

4.
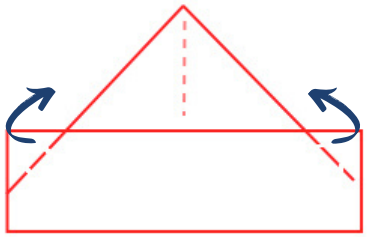

5.
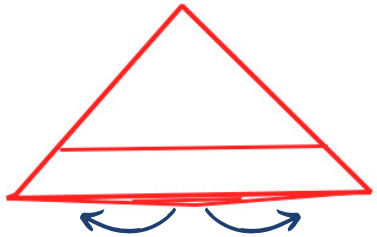

6.
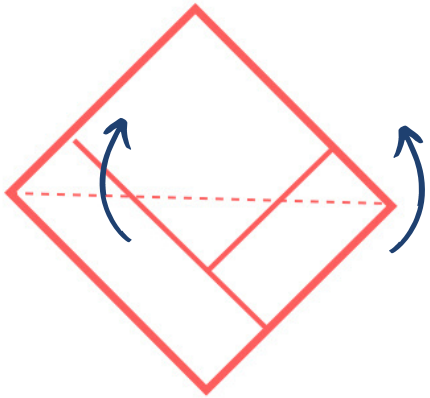

7.

8.
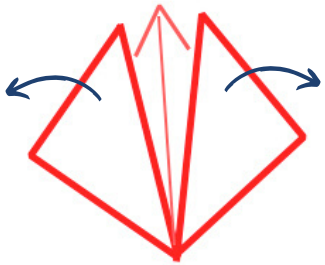

9.

WISŁA WEDŁUG CANALETTA

Chcesz wiedzieć jak wyglądała Wisła w dawnych czasach? Popatrz na obraz, który został namalowany 250 lat temu. Zastanów się, jak zmieniła się rzeka i jej okolice?

* Fragment obrazu *Widok Warszawy od strony Pragi*, Bernardo Bellotto zwany Canaletto, domena publiczna, WikiMedia Commons

NA NADWIŚLAŃSKIEJ SKARPIE

Tuż przy brzegu Wisły, na skarpie, znajduje się Zamek Królewski. Obok niego stoją piękne, kolorowe kamieniczki Starego Miasta. Naszemu zamkowi poniżej brakuje ich towarzystwa. Może je dorysujesz?

UKRYTE SŁOWA

W gąszczu liter ukryło się 20 wyrazów, związanych z Wisłą i naszą mapką. Znajdziesz je wszystkie? Szukaj w pionie i poziomie.

AHOJ, WISŁA, ŁÓDKA, SANDACZ, MAPA, KORMORAN, MOST, BULWARY, SUM, WARSZAWA, ZIMORODEK, SYRENA, PRZYSTAŃ, PORT, PŁOĆ, SKARPA, PROM, PLAŻA, STATEK, SKARBY

T	I	W	B	K	L	B	X	H	N	F	P	R	Z	Y	S	T	A	Ń	P	I	F	L	C
O	A	H	O	J	M	M	K	K	O	R	M	O	R	A	N	Ó	E	F	J	P	O	R	T
K	L	P	Q	I	A	A	W	Z	V	B	U	W	I	Ą	E	R	X	G	K	R	B	L	Y
H	S	E	T	T	O	P	Ń	T	S	A	N	D	A	C	Z	K	J	P	E	O	J	P	C
O	K	I	D	T	D	A	N	A	T	L	G	N	Y	I	L	Q	L	I	M	M	L	I	Ć
G	A	R	X	Ó	S	K	I	K	J	P	Y	S	T	R	W	E	H	L	U	S	I	Ć	I
Ó	R	D	Y	K	N	W	H	E	L	Ł	O	Z	Ł	Ó	D	K	A	K	P	Z	E	X	Z
J	P	S	D	F	E	G	X	R	F	O	K	U	F	I	D	E	X	I	S	I	S	D	I
W	A	R	S	Z	A	W	A	S	O	Ć	I	S	D	W	I	S	Ł	A	P	A	K	S	M
A	P	O	L	P	A	C	R	P	I	E	U	Y	F	J	Z	Q	A	K	Ę	J	A	Y	O
G	J	Z	A	C	M	E	E	C	Z	Z	T	R	F	I	O	U	M	I	L	P	R	H	R
Q	B	U	L	W	A	R	Y	B	W	O	A	E	R	T	A	M	O	S	T	F	B	E	O
S	I	S	D	Q	A	S	C	D	M	I	P	N	L	O	L	K	A	W	E	M	Y	P	D
U	C	T	O	D	S	P	F	A	E	D	O	A	D	H	A	L	T	A	Q	X	L	K	E
M	I	F	P	L	A	Ż	A	F	K	W	A	Ą	D	E	N	V	T	S	T	A	T	E	K

Autorki koncepcji i treści: Joanna Barczuk, Ania Lipiec ©
Autorka ilustracji: Anna Ładecka ©
Publikacja zrealizowana przez Fundację Nauki i Kultury Opus Poloniae ©
www.ahojwislo.pl @ahojwislo #ahojwislo